

A

Územní plán VĚŠÍN

katastrální území: Věšín, Buková u Rožmitálu pod Třemšínem, Věšín v Brdech
KOORDINAČNÍ VÝKRES

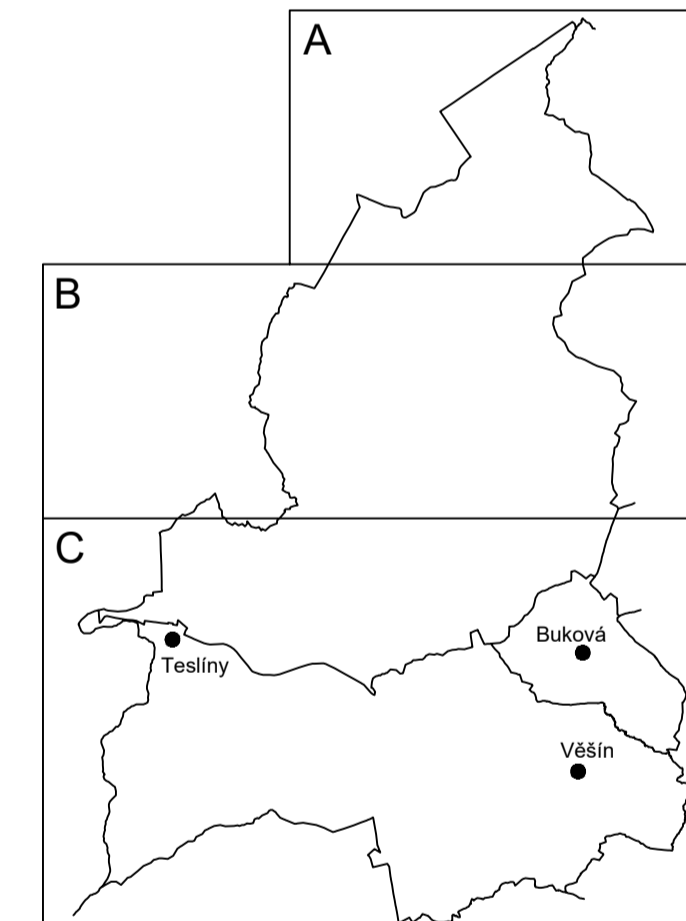
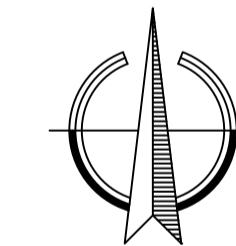
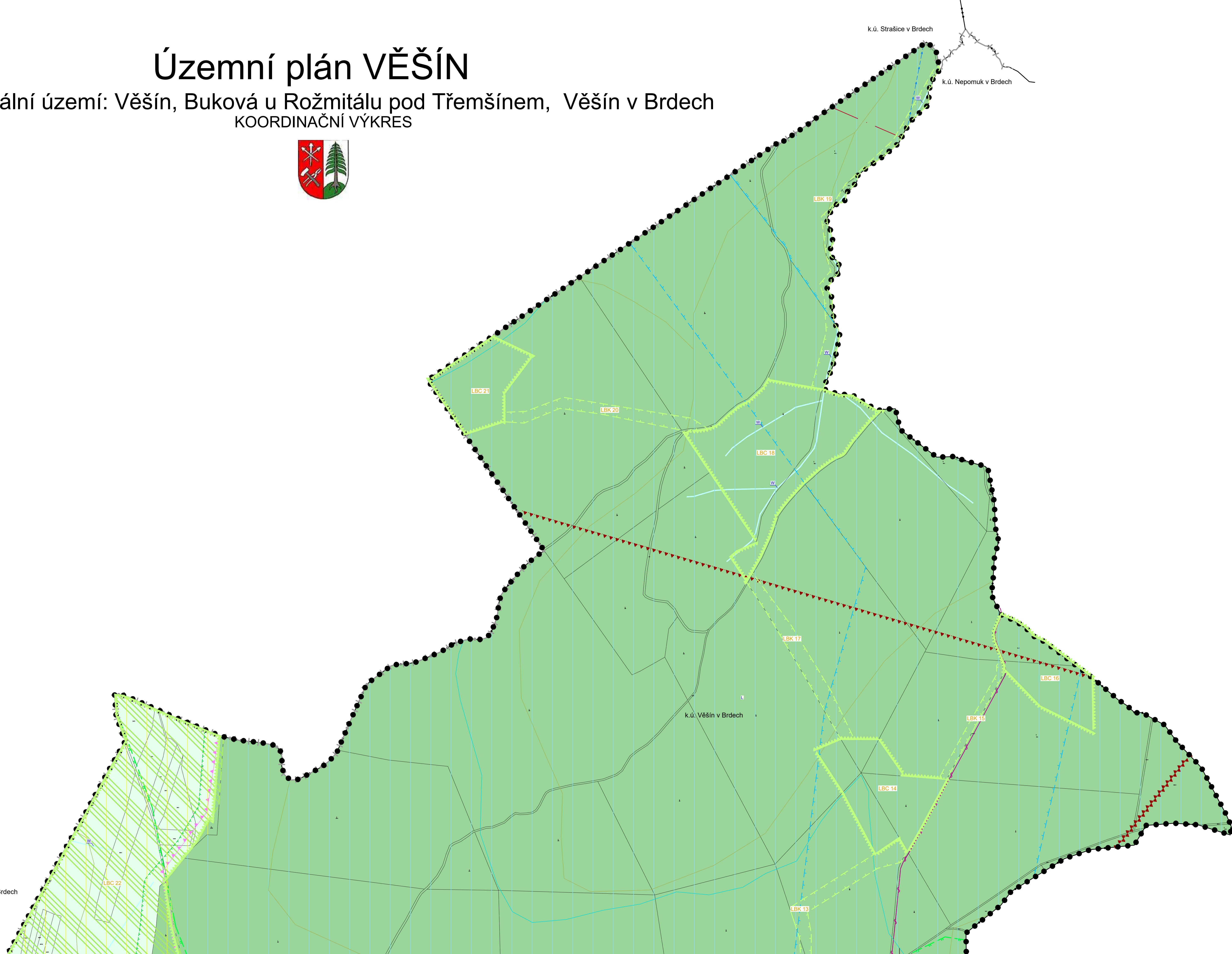


k.ú. Strašice v Brdech

k.ú. Strašice v Brdech

k.ú. Nepomuk v Brdech

k.ú. Věšín v Brdech



| Územní plán VĚŠÍN | | | |
|---|----------------|---|--------------------|
| ODŮVODNĚNÍ | | KOORDINAČNÍ VÝKRES | |
| PROJEKTOVÝ ATELIÉR AD s.r.o. ING. ARCH. JAROSLAV DANĚK | | | |
| HUSOVA 4, C. BUDĚJOVICE, 370 01, TEL. 387 311 238, 605 277 998 www.atelierad.cz, atelierad@atelierad.cz, IČ: 26194771, DIČ: CZ26194771 | | | |
| ZPRACOVATEL: ING. ARCH. JAROSLAV DANĚK | | | |
| KRESLIL: ING. TEREZA LOUŽENSKÁ | | | |
| ZPRACOVATEL ÚSES: AZÚR STČ | | | |
| ČÍSLO ZAKÁZKY: 14/2016 | ČÍSLO VÝKRESU: | ČÍSLO PÁRE: | RAZITKA A PODPISY: |
| DATUM: LEDEN 2018 | 4A | 1 | |
| MEŘÍTKO: 1 : 5 000 | | | |
| ZÁZNAM O ÚČINNOSTI | | | |
| DATUM NABÝTÍ ÚČINNOSTI: | | SPRÁVNÍ ORGÁN, KTERÝ ÚP VYDAL: | |
| POŘIZOVATEL: MĚSTSKÝ ÚŘAD PŘÍBRAM Oddělení územního plánování | | ZASTUPITELSTVO OBCE VĚŠÍN Vladislav Roztný | |
| RAZÍTKO A PODPIS: | | RAZÍTKO A PODPIS: | |