

A

Územní plán VĚŠÍN

katastrální území: Věšín, Buková u Rožmitálu pod Třemšínem, Věšín v Brdech
HLAVNÍ VÝKRES

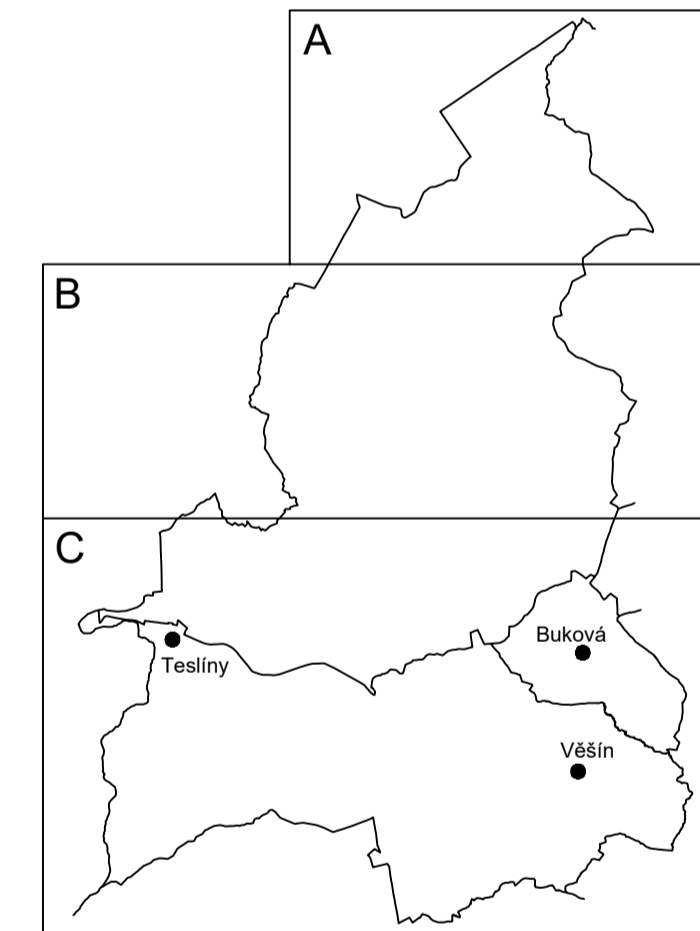
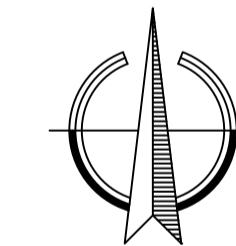
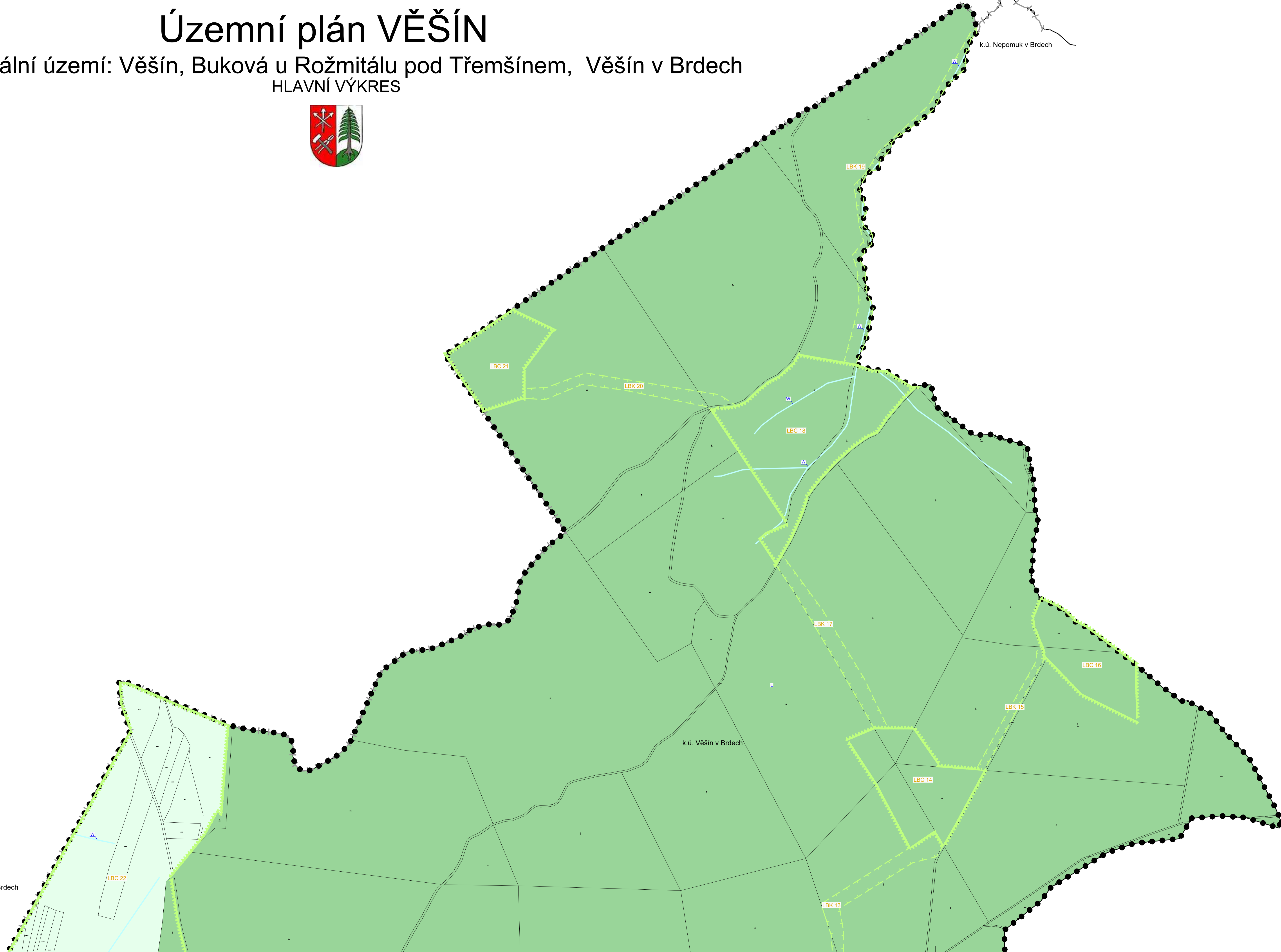


k.ú. Strašice v Brdech

k.ú. Strašice v Brdech

k.ú. Nepomuk v Brdech

k.ú. Věšín v Brdech



Územní plán VĚŠÍN			
VÝROK	HLAVNÍ VÝKRES		
PROJEKTOVÝ ATELIÉR AD s.r.o. ING. ARCH. JAROSLAV DANĚK			
			
HUSOVA 4, C. BUDĚJOVICE, 370 01, TEL. 387 311 238, 605 277 998 www.atelierad.cz, atelierad@atelierad.cz, IČ: 26194771, DIČ: CZ26194771			
ZPRACOVATEL: ING. ARCH. JAROSLAV DANĚK			
KRESLIL: ING. TEREZA LOUŽENSKÁ			
ZPRACOVATEL ÚSES: AZÜR STČ			
ČÍSLO ZAKÁZKY: 14/2016	ČÍSLO VÝKRESU:	ČÍSLO PÁRE:	
DATUM: LEDEN 2018	2A	1	
MĚŘÍTKO: 1 : 5 000			
ZÁZNAM O ÚČINNOSTI			
DATUM NABÝTÍ ÚČINNOSTI:		SPRÁVNÍ ORGÁN, KTERÝ ÚP VYDAL:	
POŘIZOVATEL: MĚSTSKÝ ÚŘAD PŘÍBRAM Oddělení územního plánování		ZASTUPITELSTVO OBCE VĚŠÍN	
OPRAVNĚNÁ ÚŘADNÍ OSOBA POŘIZOVATELE: Vladislav Roztný		RAZÍTKO A PODPIS:	
RAZÍTKO A PODPIS:		RAZÍTKO A PODPIS:	