

B

### LEGENDA

#### PLOCHY S ROZDÍLNÝM ZPŮSOBEM VYUŽITÍ

- STABILIZOVANÉ PLOCHY
- PLOCHY ZMĚN I. ETAPA
- PLOCHY ZMĚN II. ETAPA
- PLOCHY BYDLENÍ
- PLOCHY REKREACE
- PLOCHY OBČANSKÉHO VYBAVENÍ
- PLOCHY VEŘEJNÝCH PROSTRANSTVÍ
- PLOCHY ZELENÉ
- PLOCHY SMÍŠENÉ OBYTNÉ
- PLOCHY DOPRAVNÍ INFRASTRUKTURY
- PLOCHY DOPRAVNÍ INFRASTRUKTURY - ZÜR
- PLOCHY TECHNICKÉ INFRASTRUKTURY
- PLOCHY VÝROBY A SKLADOVÁNÍ
- PLOCHY VODNÍ A VODOHOSPODÁRSKÉ
- PLOCHY ZEMĚDĚLSKÉ
- PLOCHY LEŠNÍ
- PLOCHY PŘÍRODNÍ
- PLOCHY SMÍŠENÉ NEZASTAVĚNÉHO ÚZEMÍ
- PLOCHY TĚŽBY NEROSTŮ

#### VYMEZUJÍCÍ HRANICE

- HRANICE KRAJE
- HRANICE ŘEŠENÉHO ÚZEMÍ
- HRANICE KATASTRÁLNÍHO ÚZEMÍ
- HRANICE ZASTAVĚNÉHO ÚZEMÍ
- ZASTAVITELNÉ PLOCHY
- PLOCHY PŘESTAVBY
- PLOCHY ZMĚN V KRAJINĚ
- HRANICE PLOCH S ROZDÍLNÝM ZPŮSOBEM VYUŽITÍ
- PLOCHY, KDE ZMĚNY PROVĚŘÍ ÚZEMNÍ STUDIE

#### DOPRAVNÍ INFRASTRUKTURA

- CYKLOTRASA - NÁVRH

#### TECHNICKÁ INFRASTRUKTURA

- ENERGETICKÉ ŘEŠENÍ
- VODOHOSPODÁRSKÉ ŘEŠENÍ
- ÚSEK A OCHRANA ŽIVOTNÍHO PROSTŘEDÍ

#### INFORMATIVNÍ ÚDAJE

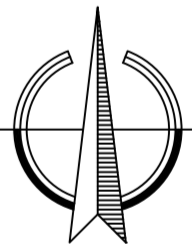
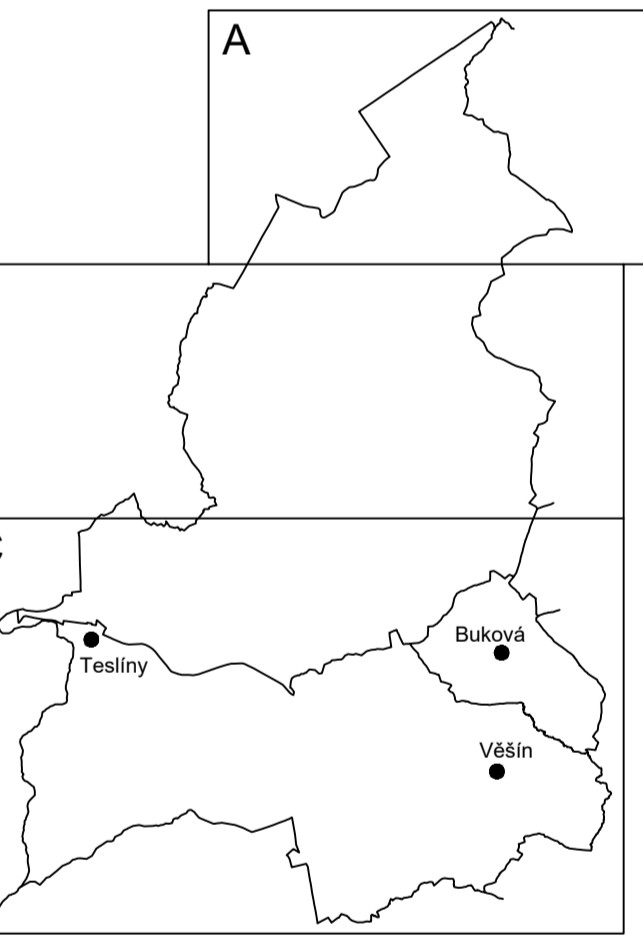
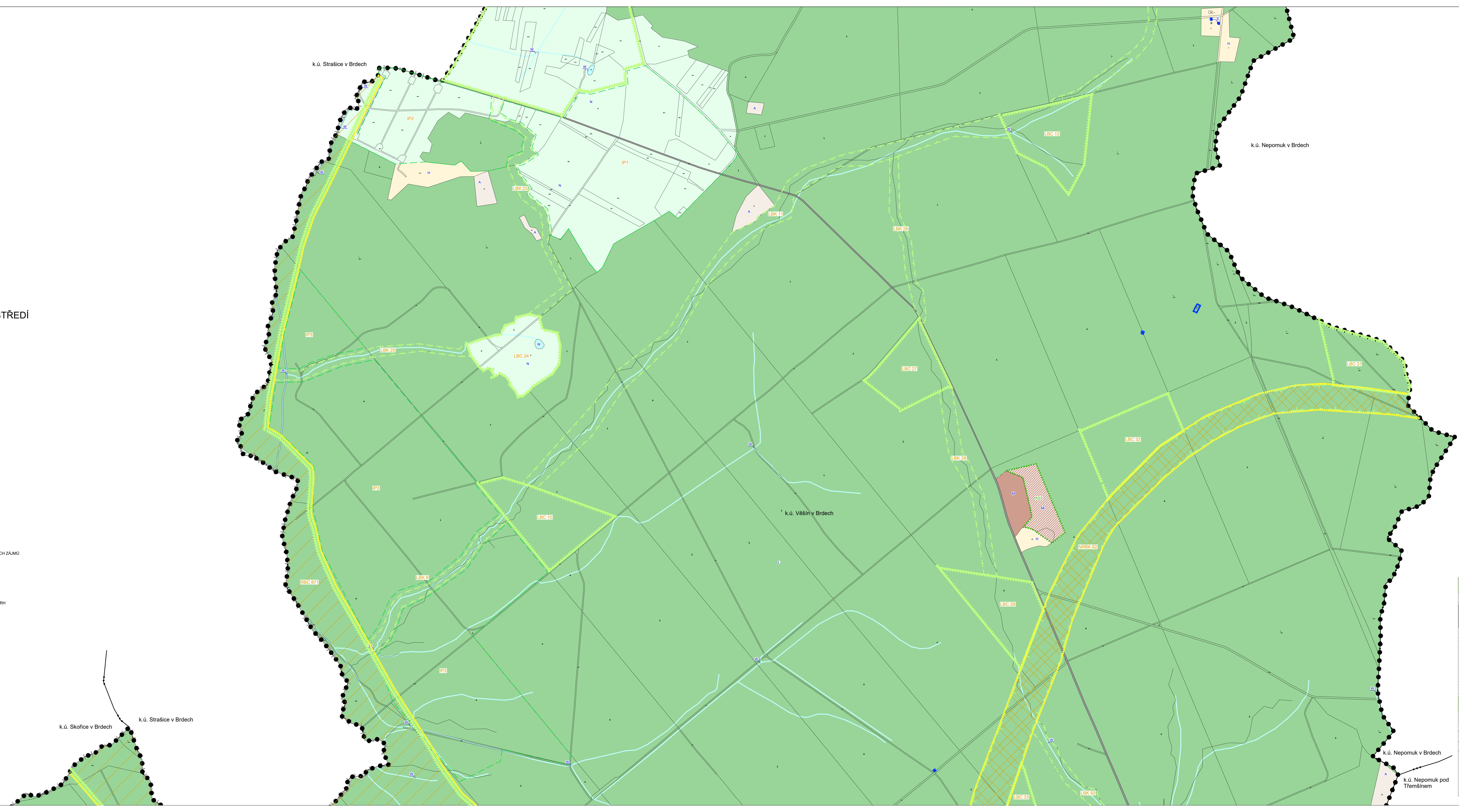
- OZNAČENÍ VYUŽITÍ PLOCH
- POPIS ÚSES

#### VEŘEJNÉ PROSPĚŠNÉ ZÁJMY

- PLOCHY A KORIDORY VEŘEJNĚ PROSPĚŠNÝCH ZÁJMŮ

#### LIMITY VYUŽITÍ ÚZEMÍ

- OCHRANNE PÁSMO VODNÍHO ZDROJE - NÁVRH



Územní plán VĚŠÍN		
VÝROK	HLAVNÍ VÝKRES	
PROJEKTOVÝ ATELIÉR AD s.r.o.	RAZITKA A PODPIS:	
ING. ARCH. JAROSLAV DANĚK	[Signature]	
HUSBOVA 4, C. BUDĚJOVICE, 370 01, TEL.: 387 311 238, 605 277 998	www.jadec.cz, atelier@jadec.cz, IČ: 25194771, DIČ: CZ25194771	
ZPRACOVATEL: ING. ARCH. JAROSLAV DANĚK	KRESLIL: ING. TEREZA LOUŽENKA	
ZPRACOVATEL OBES: AZUR s.r.o.	ČÍSLO ZNAČKY: 142016	
DATUM: LEDEN 2016	ČÍSLO VÝKRESU: 2B	ČÍSLO PÁRE: 1
MĚŘÍTKO: 1 : 5 000	ZÁZNAM O ÚČINNOSTI	
DATUM NABÝTÍ ÚČINNOSTI	POŘIZOVATEL	
MĚSTSKÝ ÚŘAD PŘÍBRAM	SPRÁVNÍ ORGÁN, KTERÝ ÚP VYDAL	
Územní úřad pro územní plánování	ZASTUPITELSTVO ORCE VĚŠÍN	
OPRAVNĚNÁ OSOBA POŘIZOVATELE	Vlastislav Rozmisl	
RAZITKA A PODPIS:	RAZITKA A PODPIS:	